

GAMBAR LOKASI
TANAH KAS DESA SHP NOMOR 21

Koordinat Lokasi : -7.856655°, 110.174463°
Luas : 1.944 m²
Skala : 1:700



Utara:

SHP No. 20
an. Pemerintah Kalurahan Margosari

Peruntukan:
Jalan Masuk IKIP PGRI Wates

Barat:

SHP No. 37
an. Pemerintah
Desa Margosari

Peruntukan:
Kios milik Kalurahan

Timur:

HGB No. 2
an. Yayasan Pembina
Lembaga Pendidikan
PGRI

Peruntukan:
Gedung IKIP PGRI Wates

Tanah Kas Desa

SHP No. 21
atas nama
Pemerintah Desa
Margosari

Selatan:

SHM No. ...
atas nama ...

Peruntukan:
SMA N 1 Pengasih

Mengetahui,
Pj. Bupati Kulon Progo

Lurah Margosari

GAMBAR LOKASI
TANAH KAS DESA SHP NOMOR 82

Koordinat Lokasi : -7.859138°, 110.182017°
Luas : 1.311 m²
Skala : 1:600



Tanah Kas Desa

SHP No. 82
atas nama
Pemerintah Desa Margosari

Utara:

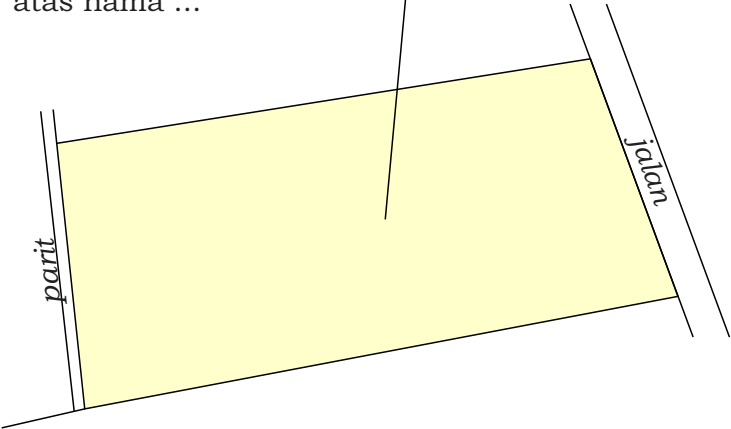
SHM No. ...
atas nama ...

Barat

SHM No. ...
atas nama ...

Barat:

SHM No. ...
atas nama ...



Selatan:

SHM No. ...
atas nama ...

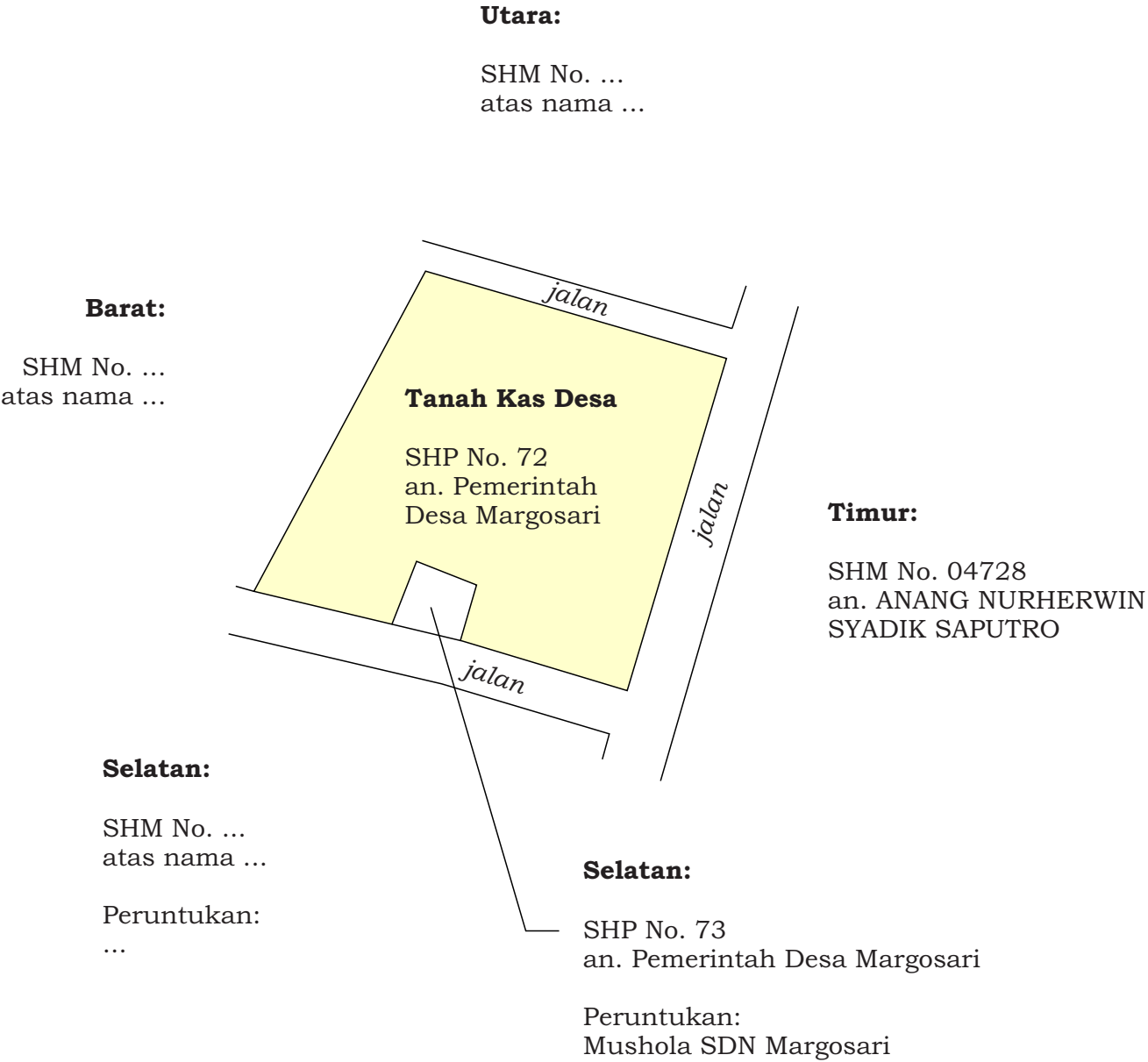
Peruntukan:
...

Mengetahui,
Pj. Bupati Kulon Progo

Lurah Margosari

GAMBAR LOKASI
TANAH KAS DESA SHP NOMOR 72

Koordinat Lokasi : -7.848283°, 110.175969°
Luas : 2.042 m²
Skala : 1:800



Mengetahui,
Pj. Bupati Kulon Progo

Lurah Margosari

GAMBAR LOKASI
TANAH KAS DESA SHP NOMOR 73

Koordinat Lokasi : -7.848451°, 110.175919°
Luas : 64 m²
Skala : 1:85



Utara:

SHP No. 72
an. Pemerintah Desa Margosari

Peruntukan:
SDN Margosari

Timur:

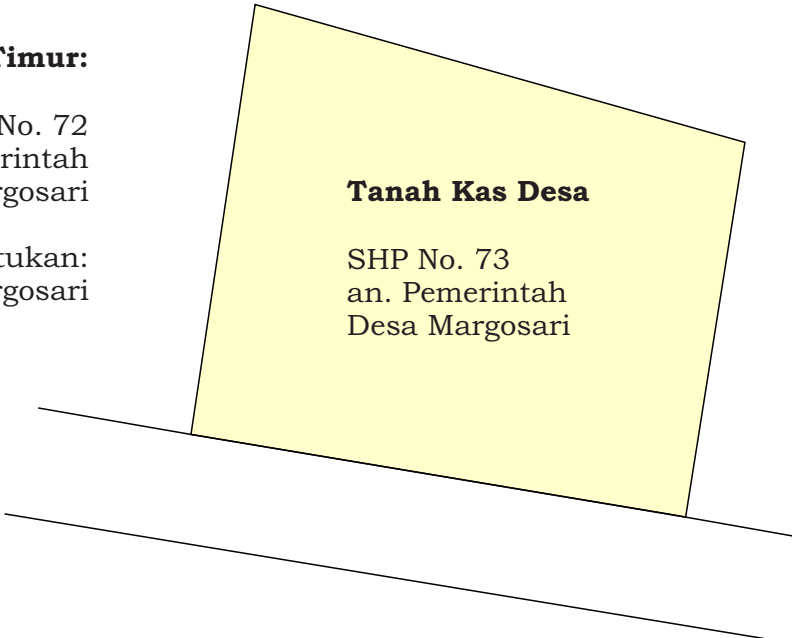
SHP No. 72
an. Pemerintah
Desa Margosari

Peruntukan:
SDN Margosari

Barat:

SHP No. 72
an. Pemerintah
Desa Margosari

Peruntukan:
SDN Margosari



Selatan:

SHM No. ...
atas nama ...

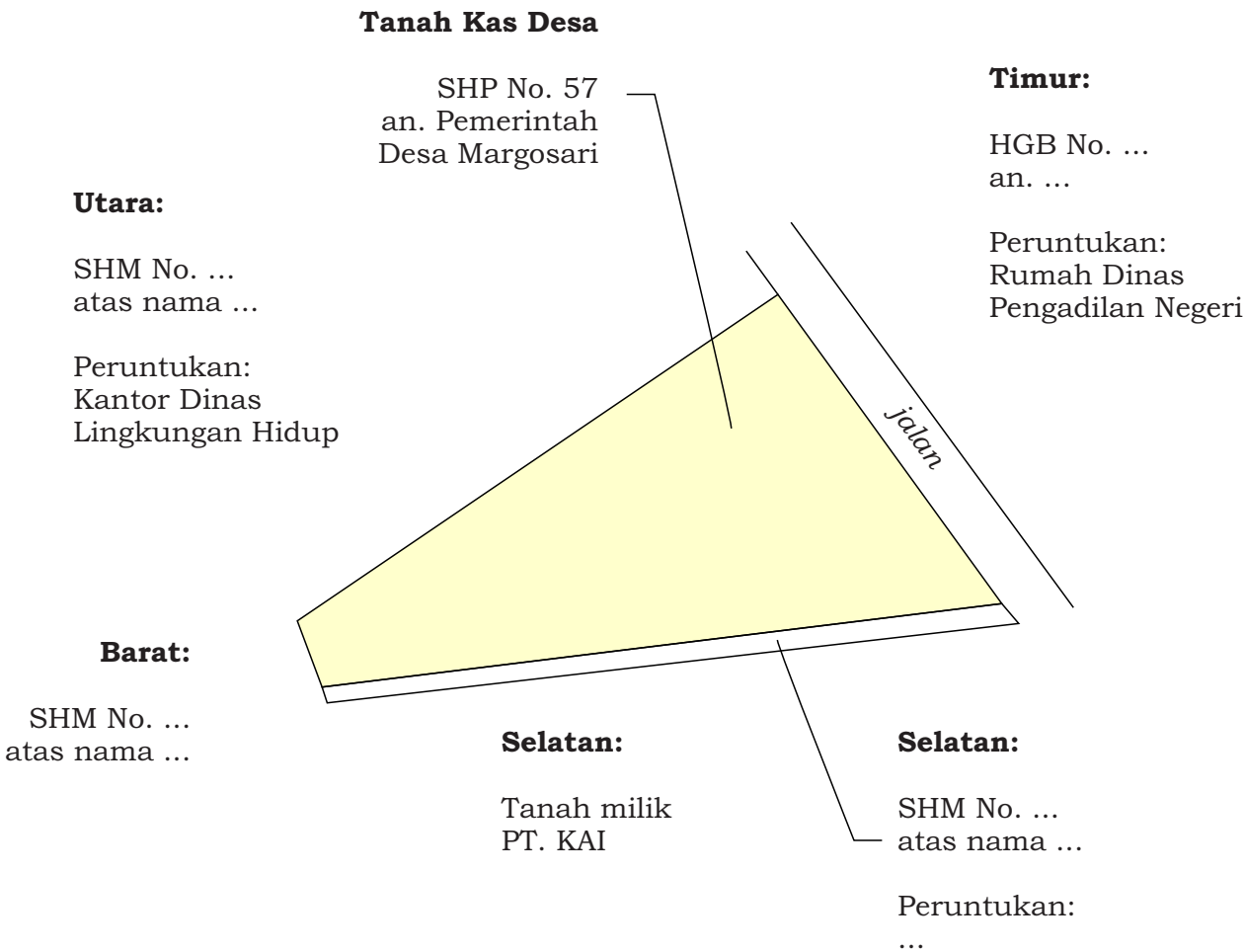
Peruntukan:
...

Mengetahui,
Pj. Bupati Kulon Progo

Lurah Margosari

GAMBAR LOKASI
TANAH KAS DESA SHP NOMOR 57

Koordinat Lokasi : -7.857470°, 110.163752°
Luas : 1.351 m²
Skala : 1:900

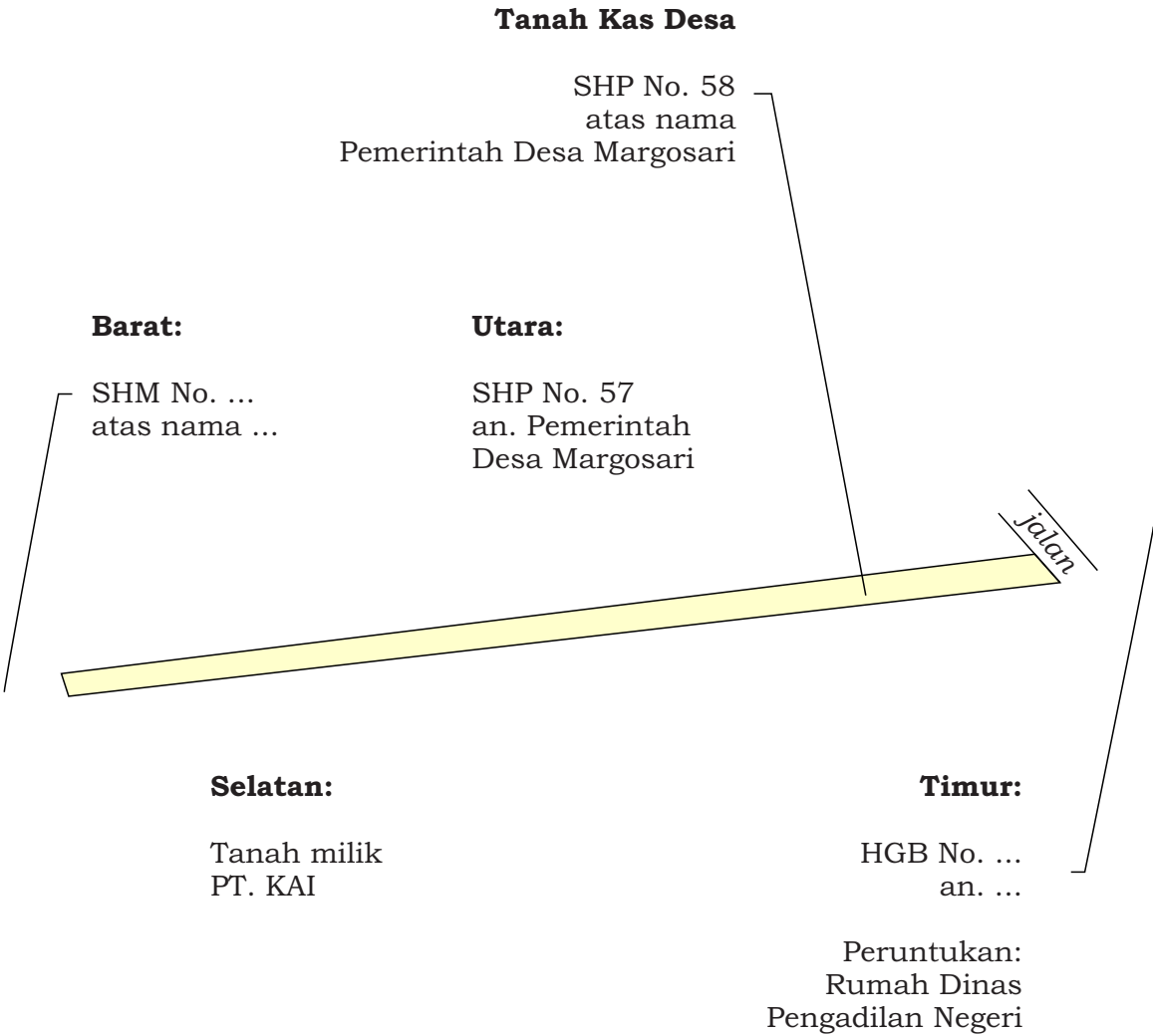


Mengetahui,
Pj. Bupati Kulon Progo

Lurah Margosari

GAMBAR LOKASI
TANAH KAS DESA SHP NOMOR 58

Koordinat Lokasi : -7.857594°, 110.163776°
Luas : 134 m²
Skala : 1:350



Mengetahui,
Pj. Bupati Kulon Progo

Lurah Margosari

GAMBAR LOKASI
TANAH KAS DESA SHP NOMOR 63

Koordinat Lokasi : -7.856459°, 110.164964°
Luas : 1.273 m²
Skala : 1:750



Tanah Kas Desa

SHP No. 63
an. Pemerintah
Desa Margosari

Barat:

SHP No. 64
an. Pemerintah Desa Margosari

Peruntukan:
Kantor Dinas PMD, Dalduk, dan KB

Utara:

SHP No. 65
atas nama
Pemerintah Desa Margosari

Peruntukan:
Jalan menuju Underpass

Timur:

SHP No. 61
an. Pemerintah Desa Margosari

Peruntukan:
Sawah, Gedung FKUB

Selatan:

SHP No. 61
an. Pemerintah Desa Margosari

Peruntukan:
Sawah, Gedung FKUB

Mengetahui,
Pj. Bupati Kulon Progo

Lurah Margosari

GAMBAR LOKASI
TANAH KAS DESA SHP NOMOR 64

Koordinat Lokasi : -7.856300°, 110.164822°
Luas : 1.187 m²
Skala : 1:750



Tanah Kas Desa

SHP No. 64
an. Pemerintah
Desa Margosari

Barat:

SHM No. ...
an. ...

Utara:

SHP No. 65
atas nama
Pemerintah Desa Margosari

Peruntukan:
Jalan menuju Underpass

Timur:

SHP No. 63
an. Pemerintah Desa Margosari

Peruntukan:
Gedung Kesbangpol

Selatan:

SHP No. 61
an. Pemerintah Desa Margosari

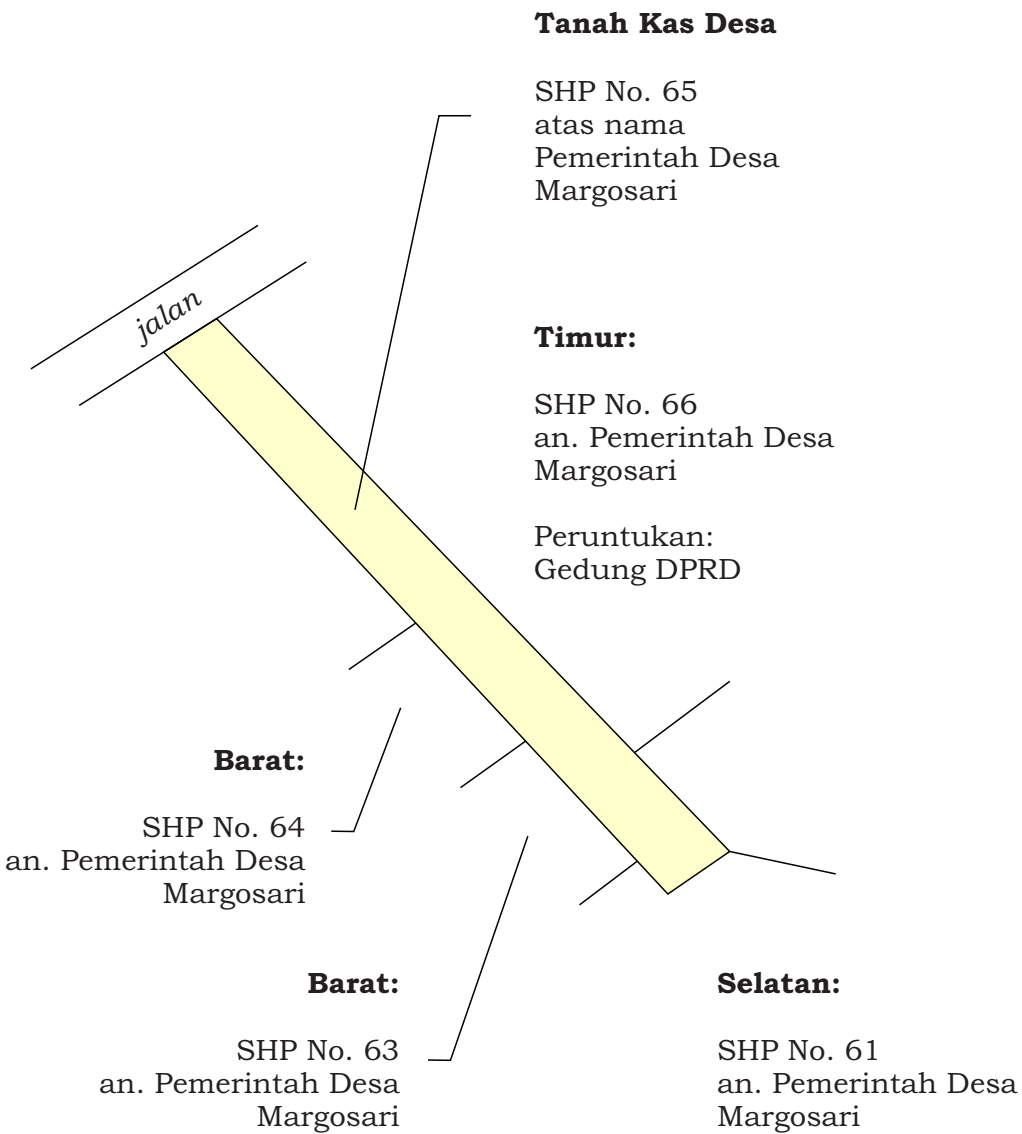
Peruntukan:
Sawah, Gedung FKUB

Mengetahui,
Pj. Bupati Kulon Progo

Lurah Margosari

GAMBAR LOKASI
TANAH KAS DESA SHP NOMOR 65

Koordinat Lokasi : -7.856056°, 110.164974°
Luas : 1.015 m²
Skala : 1:1.300

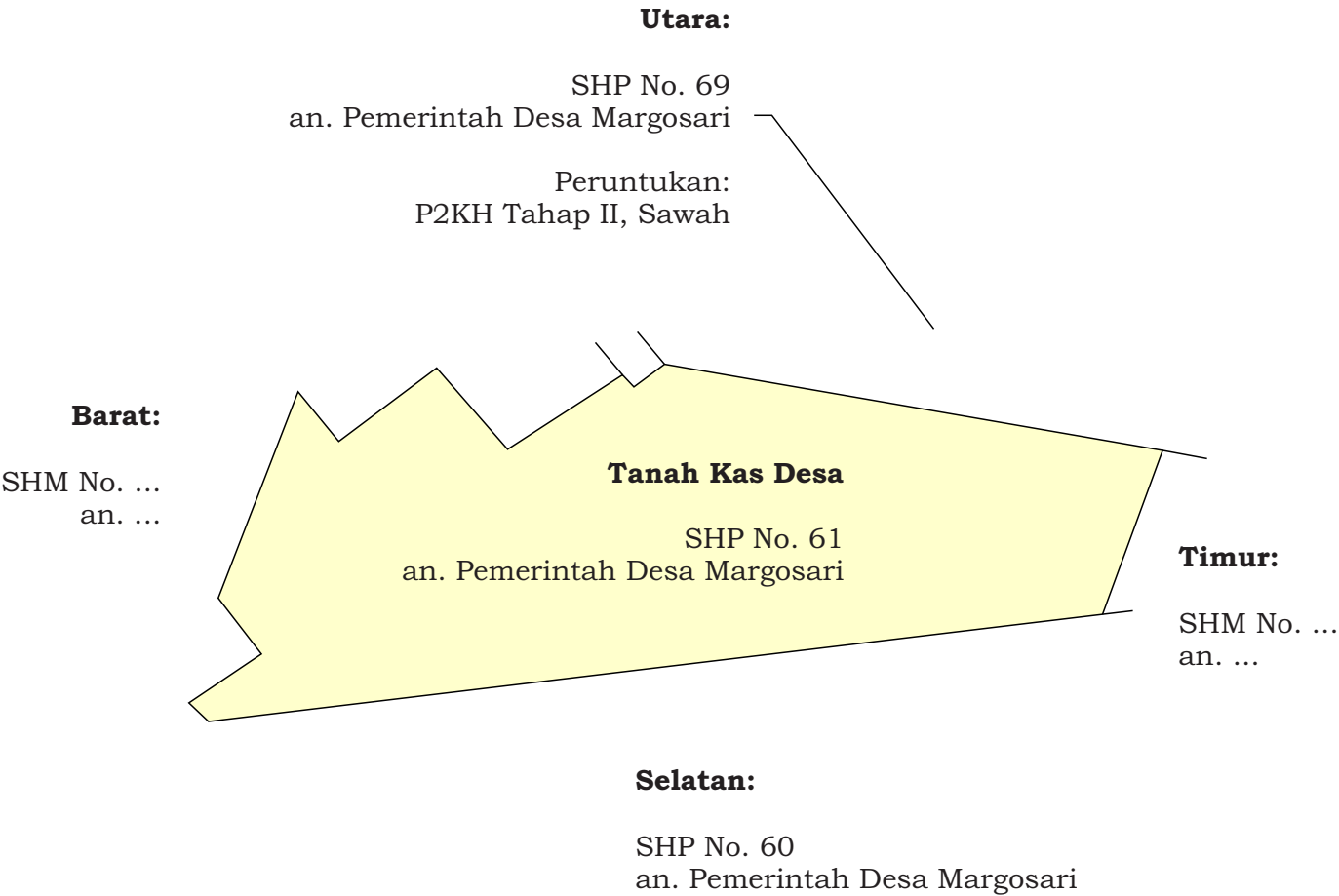


Mengetahui,
Pj. Bupati Kulon Progo

Lurah Margosari

GAMBAR LOKASI
TANAH KAS DESA SHP NOMOR 61

Koordinat Lokasi : -7.856926°, 110.165445°
Luas : 24.576 m²
Skala : 1:2000



Mengetahui,
Pj. Bupati Kulon Progo

Lurah Margosari

GAMBAR LOKASI
TANAH KAS DESA SHP NOMOR 66

Koordinat Lokasi : -7.855740°, 110.165213°
Luas : 6.570 m²
Skala : 1:1.300



Tanah Kas Desa

SHP No. 66
an. Pemerintah
Desa Margosari

Timur:

SHP No. 67
an. Pemerintah Desa
Margosari

Peruntukan:
Hutan Kota/P2KH

Timur:

SHP No. 68
an. Pemerintah Desa
Margosari

Peruntukan:
Hutan Kota/P2KH

Barat:

SHP No. 65
an. Pemerintah Desa
Margosari

Peruntukan:
Jalan menuju Underpass

Selatan:

SHP No. 69
an. Pemerintah Desa
Margosari

Peruntukan:
Hutan Kota/P2KH

Mengetahui,
Pj. Bupati Kulon Progo

Lurah Margosari